

Comisión Distrital para la Gestión del Riesgo por Incendios Forestales (CDGRIF)

ACTA No. 15 de 2024

SESIÓN ORDINARIA

FECHA: 08/10/2024

HORA: 8:30 a.m. – 10:00 a.m.

LUGAR: Virtual: Plataforma Teams

INTEGRANTES DE LA INSTANCIA:

Nombre	Cargo	Entidad	Asiste		Observaciones
			Si	No	
Carlos Fernando Galán	Alcalde			X	
Edgar Emilio Rodríguez	Director de Gestión Ambiental	SDA	X		
William Alfonso Tovar Segura	Subdirector de Gestión del Riesgo	UAECOB	X		
Coronel Wilson Eduardo Martínez Escobar	Jefe de Estado Mayor y Segundo comandante BRIAD	Ejército Nacional	X		
Camila Cortés Daza	Directora de la Gestión Policiva	SDG-DGP		X	
Juan Fernando Phillips Bernal	Subdirector Científico	JBB	X		
Andrés Mauricio Garzón Orjuela	Asesor de Gestión del Riesgo Ambiental	CAR	X		
Edgar Garay Domínguez	Funcionario	DCC		X	
Tatiana Sierra Giraldo	Jefe Oficina de servicio de Pronósticos y Alertas.	IDEAM		X	
Sandy Ibáñez García	Subdirector de Emergencias	IDIGER	X		
Rodrigo Alberto Manrique	Subdirector Técnico de Parques	IDRD	X		
Efrén Mauricio Romero Gómez	Director Gestión Ambiental del Sistema Hídrico	EAAB – ESP	X		
Helmut Espinosa García	Decano (E) de la Facultad del Medio Ambiente y Recursos Naturales	UDFJC	X		
Gipsy Vivian Arenas	Jefe Oficina Gestión del Riesgo	PNN	X		
Jimmy Andrés Cortés Arce	Subteniente	MEBOG		X	

SECRETARÍA TÉCNICA:

Calle 20 No. 68 A – 06 Edificio Comando
 PBX: 382 25 00
 www.bomberosbogota.gov.co - Línea de emergencia 123
 NIT: 899.999.061-9. - Código Postal: 110931



ALCALDÍA MAYOR DE BOGOTÁ D.C.

Nombre	Cargo	Entidad
William Alfonso Tovar Segura	Subdirector de Gestión del Riesgo	UAE Cuerpo Oficial de Bomberos

INVITADOS PERMANENTES:

Nombre	Cargo	Entidad	Asiste		Observaciones
			Si	No	
Ricardo Rey	Comandante	CBVB	X		
Gerson Orlando Bermont alavis	Secretario Distrital de Salud	SDS		X	
Juan José Díaz Castro	Coordinador De Gestión Del Riesgo De Desastres	Cruz Roja		X	

OTROS ASISTENTES A LA SESIÓN:

Nombre	Cargo	Entidad	Asiste		Observaciones
			Si	No	
Stephanie Ruiz Casallas	Ingeniera Ambiental	CAR	X		
Angie Paola Caldas Morales	Contratista Subdirección de Meteorología	IDEAM	X		
María Teresa Gaona Villate	Profesional Universitario	IDIGER	X		
Mario Fernando Piedrahita Ponce	Profesional Especializado	PNN	X		
Leonardo Ruiz Torres	Profesional Universitario	PNN	X		
Daniela Medina Sandoval	Contratista	PNN	X		
Liliana Castro Rodríguez	Profesional Especializado	SDA	X		
Adriana Constanza Vega Romero	Profesional Gestión del Riesgo por Incendio Forestal	SDA	X		
Leidy Caterine Martínez Sierra	Contratista	SDS	X		
Alfonso Moreno	Profesional Universitario	SGDGP	X		
Niria Bonza Pérez	Profesora	UDFJC	X		
Lorena López Daza	Contratista	UAECOB	X		
Gonzalo Emilio Cuellar Tello	Comandante	UAECOB	X		
Fredy Joya	Contratista	UAECOB	X		

Calle 20 No. 68 A - 06 Edificio Comando
 PBX: 382 25 00
 www.bomberosbogota.gov.co - Línea de emergencia 123
 NIT: 899.999.061-9. - Código Postal: 110931



ALCALDIA MAYOR
DE BOGOTÁ D.C.



U.A.E. CUERPO OFICIAL
BOMBEROS
BOGOTÁ D.C.

Jazmín Balaguer	Contratista	UAECOB	X		
-----------------	-------------	--------	---	--	--

CITACIÓN: el 03 de octubre de 2024 la UAECOB, como secretaria técnica, envió mediante correo electrónico la convocatoria a la sesión ordinaria correspondiente a octubre; en la citación relacionó el orden del día a tratar, los compromisos y las decisiones de sesiones anteriores y el enlace para participar mediante la plataforma Teams.

ORDEN DEL DÍA:

1. Verificación del cuórum y diligenciamiento listado de asistencia.
2. Aprobación del orden del día.
3. Aprobación actas sesiones de septiembre ordinaria y extraordinaria.
4. Pronóstico del tiempo (IDEAM).
5. Seguimiento a compromisos.
6. Seguimiento a decisiones.
7. Modificación del Decreto 622 de 2023.
8. Reporte de los eventos forestales atendidos en septiembre 2024 (UAECOB).
9. Propositiones y varios.
10. Confirmación de la siguiente sesión ordinaria.

DESARROLLO:

1. Verificación del cuórum y diligenciamiento del listado de asistencia.

Se verificó el cuórum y se comprobó la participación de diez integrantes y un invitado permanente. Se solicitó diligenciar el listado de asistencia.

2. Aprobación del orden del día.

Se aprobó por unanimidad.

3. Aprobación de las actas de las sesiones ordinaria y extraordinaria de septiembre.

Aparte de unos ajustes que realizó directamente la SDA, no se recibieron observaciones.

Por parte de la UDFJC, Helmut Espinosa Decano (E) de la Facultad del Medio Ambiente y Recursos Naturales, expresó un salvamento de voto debido a ser la primera reunión a la que asiste como delegado (en razón a su encargo como decano).

Los demás integrantes no presentaron objeciones y las actas quedaron aprobadas.

4. Pronóstico del tiempo (IDEAM).

Calle 20 No. 68 A – 06 Edificio Comando
PBX: 382 25 00
www.bomberosbogota.gov.co - Línea de emergencia 123
NIT: 899.999.061-9. - Código Postal: 110931



3

El IDEAM inició con las condiciones actuales; mostró imágenes satelitales con la concentración de humedad en el globo y, particularmente, la condición de ciclones tropicales en América que no tienen afectación directa en el territorio nacional.

En Colombia, la línea de nubosidad está sobre los 5 o 6 grados de latitud norte en la zona de confluencia y en el centro del océano Atlántico estaba la tormenta tropical Leslie, que se movía hacia el noroccidente. El movimiento de oriente a occidente de estos sistemas, y paralelo a la línea del Ecuador, ocasiona la entrada al mar Caribe e incide en el comportamiento del tiempo, con lluvias en gran parte del occidente del Orinoco y la Amazonia, particularmente en el occidente, centro y occidente del departamento de Meta, lo cual repercute en el ingreso de humedad hacia el departamento de Cundinamarca y Bogotá.

En Cundinamarca la humedad se desplaza desde la Orinoquia, cubriendo gran parte de la vía al Llano y en gran parte del Distrito Capital.

El Instituto presentó el pronóstico para la tarde del día de la sesión y los días siguientes que, de manera general, indicaba lluvias sectorizadas en Bogotá, y temperaturas cercanas a los 20 °C.

En predicción climática, la proyección a nivel departamental y del Distrito mostró que, en octubre, pese a ser usualmente el mes más lluvioso del segundo semestre, se esperan valores bajos. La zona con mayor volumen de precipitación a nivel de departamento es el oriente; para el Distrito se esperan volúmenes de alrededor de los 100 o 150 milímetros en el acumulado mensual, con posibilidad de lluvias por encima de los acumulados medios del mes.

La probabilidad de ocurrencia de lluvias está entre el 40 y el 60 % por encima del promedio. El centro y sur del Distrito tendrían condiciones relativamente normales.

Debido a las condiciones climáticas, no hay alertas por incendios de la cobertura vegetal.

Con respecto a los fenómenos de variabilidad climática, se informó que el país estaba en fase ENOS neutral. Respecto a las anomalías de la temperatura superficial del mar, prevalece un enfriamiento en la parte central de la cuenca del Pacífico Oriental, que se traslada hasta el centro, lo cual indica condiciones frías del océano, que no necesariamente significan fenómeno de La Niña.

En cuanto a los indicadores del fenómeno El Niño, se recordó que se necesitan cinco meses con las mismas características para declarar un fenómeno y se han evidenciado condiciones neutrales desde mayo.

La oscilación Madden and Julian, está en tránsito de la fase subsidente, que es la que inhibe las precipitaciones, y estuvo así hasta septiembre, por lo cual hubo bajas precipitaciones. En la última semana del mes se observó un pequeño tránsito a la fase convectiva, que es la que favorece la precipitación, y que aportó buenas cantidades de precipitación en el Distrito en la última semana de septiembre.

Calle 20 No. 68 A – 06 Edificio Comando
PBX: 382 25 00
www.bomberosbogota.gov.co - Línea de emergencia 123
NIT: 899.999.061-9. - Código Postal: 110931



A nivel de predicción, el consenso de todas las entidades es que la mayor probabilidad es el inicio de condiciones frías, es decir, de La Niña, para el trimestre noviembre, diciembre, enero; sin embargo, esta no supera el 80 %.

Según la oscilación Madden and Julian, se espera que en las dos primeras semanas de octubre haya tránsito de la fase subsidente que puede generar una disminución de las precipitaciones a nivel distrital, y para las dos últimas semanas del mes se espera fase neutral, que sería el comportamiento climatológico normal del mes.

La predicción probabilística para octubre en el Distrito es de precipitaciones por encima de lo normal, con una probabilidad mayor al 60%, por lo que se podrían esperar excedentes en el Distrito Capital.

Para noviembre se espera un comportamiento cercano a lo normal, es decir, con lluvias, y para diciembre, hay alta probabilidad de excesos de precipitación.

Las presentaciones del IDEAM hacen parte del acta en el Anexo 1.

5. Seguimiento a compromisos.

Se realizó el seguimiento a los compromisos de la sesión ordinaria de septiembre:

Compromisos	Nombre responsable	Entidad	Seguimiento compromiso
1 Presentar en la Comisión Intersectorial de Gestión de Riesgos y Cambio Climático el Informe Final, las intervenciones prospectivas y correctivas y las autorizaciones que se requieren para la adecuación de los caminos y senderos.	William Tovar	UAECOB	La UAECOB realizó la presentación en la Comisión Intersectorial de Gestión de Riesgos y Cambio Climático realizada el 26 de septiembre.
2 Diligenciar el Plan de Acción de la Segunda Temporada de Menos Lluvias hasta el 13 de octubre de 2024.	Todos los integrantes e invitados	CDGRIF	El IDIGER comentó que la CAR, la EAAB y el JBB faltan por realizar algunos reportes. En la próxima sesión, el IDIGER presentará el reporte final de las acciones del Plan de Acción de la segunda temporada de menos lluvias.
3 Valoración económica de los incendios forestales de la Quebrada La Vieja, Serafin y Cerro El Cable.	Andrés Mauricio Garzón Orjuela	CAR	La CAR informó que terminó la valoración del incendio del cerro El Cable y dejará el documento en el OneDrive. Para el 25 de octubre espera finalizar la valoración del incendio de la quebrada La Vieja. Respecto al incendio de Serafin, están colectando la información.

4	<p>Hacer una reunión entre CAR y UAECOB para:</p> <ol style="list-style-type: none"> Hacer el cronograma de visitas a los senderos que requieran la tala de árboles. Revisar lo relacionado con los lineamientos para establecer el número de cargas de agua que se podrían realizar en la laguna del Verjón en temporada de menos lluvias, en caso de requerirse por incendio forestal. 	<p>Andrés Garzón William Tovar</p>	<p>CAR UAECOB</p>	<p>Se efectuó la reunión entre la CAR y la UAECOB en la cual se estableció que muchos de los individuos arbóreos que deben ser intervenidos ya cuentan con concepto de la Corporación, por tanto, la CAR está recopilando la información de estos individuos para enviarla a la UAECOB.</p> <p>Adicionalmente, la UAECOB envió la información de los caminos prioritarios para la evaluación de individuos arbóreos; con esta información la CAR establecerá un cronograma para realizar las visitas a estos senderos.</p> <p>No es claro aún qué entidad haría la tala; se espera definir esto a partir de la ubicación de los individuos arbóreos, para lo cual la UAECOB enviará el shape. Al respecto, la CAR recordó que no le compete tal actividad.</p> <p>En cuanto a la captación de agua de la laguna del Verjón, se explicó que este desarrollo técnico se lleva a cabo por la Dirección de Recursos Naturales y se espera que esa área de la CAR entregue el concepto técnico en noviembre; sin embargo, se observó que ambientalmente no es viable dicha captación.</p>
5	<p>Realizar el reporte del primer y segundo trimestre de 2024, según el plan de acción que estaba vigente para esos periodos.</p>	<p>Tatiana Sierra Giraldo</p>	<p>IDEAM</p>	<p>El IDEAM realizó el reporte.</p>
6	<p>Publicar en la página web de la UAECOB, en el espacio para la CDGRIF, el informe del cuatrienio 2020 – 2024.</p>	<p>William Tovar</p>	<p>UAECOB</p>	<p>La UAECOB publicó el informe del cuatrienio 2020 – 2024.</p>
7	<p>Revisar la propuesta de actualización del reglamento interno de la CDGRIF y dejar observaciones, si las hay.</p>	<p>Todos los Integrantes e Invitados</p>	<p>CDGRIF</p>	<p>La UDJFJC había hecho unas observaciones al Reglamento Interno, las cuales fueron verificadas y se incluyeron las pertinentes. Aparte de esto, la UAECOB tenía una propuesta que no procedió por tema normativo, que era modificar la periodicidad de las reuniones.</p>

Calle 20 No. 68 A – 06 Edificio Comando
 PBX: 382 25 00
 www.bomberosbogota.gov.co - Línea de emergencia 123
 NIT: 899.999.061-9. - Código Postal: 110931



ALCALDÍA MAYOR DE BOGOTÁ D.C.

				<p>Por otro lado, la SDA propuso que el tiempo de espera para verificar el quórum y determinar si la reunión se hace o no, fuera de 20 minutos, sin embargo, la UAECOB propuso que se mantenga en los 30 minutos. Se procedió a realizar una votación y, por mayoría, se determinó que el tiempo de espera sea de 20 minutos.</p> <p>Adicionalmente, la SDA propuso no establecer un tiempo específico para la convocatoria a sesiones extraordinarias, sino que estas serán citadas con la antelación que la situación que lleva a la convocatoria lo amerite.</p> <p>Con los ajustes mencionados, la Comisión aprobó la actualización del reglamento, por lo cual la SDA gestionará su perfeccionamiento.</p>
8	Enviar a la CAR el reporte de las personas afectadas durante los incendios forestales ocurridos el primer trimestre de 2024.	Linda V. Ariza	SDS	La CAR manifestó que no ha recibido la información, por lo que se mantiene el compromiso a cargo de la SDS.
9	Informar acerca del trabajo articulado con Alcaldías locales y EAAB, en acciones de prevención.	Andrés Garzón	CAR	La CAR informó que, según la normatividad vigente, le compete brindar apoyo técnico, especialmente en conocimiento y reducción. Los recorridos interinstitucionales se deben hacer, pero con acompañamiento de fuerza pública. Para llevarlos a cabo se debe informar oportunamente o hacer la solicitud específica a la Corporación, para que puedan programar y hacer el acompañamiento del caso.
10	Enviar al grupo de WhatsApp de la CDGRIF los boletines semanales de predicción climática.	Tatiana Sierra Giraldo	IDEAM	<p>El IDEAM comentó que mediante convenio con el IDIGER realiza un trabajo conjunto en temas de pronóstico del tiempo, por tanto, el IDIGER debería enviar esa información.</p> <p>El IDIGER consultará si puede reportar la información, y señala que, en todo caso, esta se encuentra</p>

				<p>disponible en el Sistema de Alerta de Bogotá, en su página web, y se actualiza dos veces al día.</p> <p>La SDA sugirió que el IDIGER presente en la próxima reunión cómo se accede al SAB y qué hay allí, para tener el contexto y determinar si con eso se obvia la solicitud.</p>
11	Convocar a reunión para tratar lo relacionado con el mantenimiento de caminos y senderos.	William Tovar	UAECOB	<p>La UAECOB informó que se encuentra realizando un inventario de acciones y recursos; de esta forma, está realizando un acercamiento a las alcaldías locales con el fin de conocer con qué recursos cuentan. El 7 de octubre realizó la reunión con San Cristóbal.</p> <p>Una vez tenga el conjunto de los recursos de las entidades, hará un plan de trabajo y luego citará a reunión para socializarlo y, a partir de esto, generar el cronograma individualizado y a corto plazo.</p> <p>Por otra parte, la SDA aclaró que la UMV no ha hecho el mantenimiento del camino de acceso al Parque Distrital Ecológico de Montaña Entrenubes; el requisito de entrega de documentos autenticados ya se cumplió.</p>
12	Enviar a la UAECOB el enlace para la consulta del shape del escenario de riesgo por incendio forestal.	Sandy Ibáñez	IDIGER	El IDIGER envió el link para acceder al shape.
13	Enviar a la UAECOB la información de infraestructura con que cuenta la EAAB en los cerros orientales.	Efrén Romero	EAAB	No se ha remitido la información, por lo que se mantiene el compromiso.
14	Enviar a la UAECOB la capa cartográfica de retamo espinoso.	Emilio Rodríguez	SDA	La SDA envió la información cartográfica disponible, a través de correo electrónico del 19 de septiembre de 2024.
15	Informar, en el grupo de WhatsApp de la Comisión, sobre los eventos con fuego en vegetación que atiende.	William Tovar	UAECOB	La UAECOB informó que el reporte se hace de forma continua y periódica, según se vaya presentando.

Calle 20 No. 68 A – 06 Edificio Comando
PBX: 382 25 00
www.bomberosbogota.gov.co - Línea de emergencia 123
NIT: 899.999.061-9. - Código Postal: 110931




ALCALDÍA MAYOR
DE BOGOTÁ D.C.

				La SDA propuso que este compromiso se deje como decisión, con el fin de realizar un seguimiento periódico. No hubo objeción, por lo cual quedó como decisión.
--	--	--	--	---

6. Seguimiento a decisiones.

En razón a que en la anterior sesión no se hizo la revisión de una decisión, se verifica su avance:

Fecha de la sesión	Icono	Decisión	Seguimiento
27/02/2024		Tratar lo relacionado con el retiro de retamo de los caminos y senderos en la Mesa Distrital de Retamo.	Debido a que este tema no era de conocimiento del actual delegado del JB a la Comisión, Juan Fernando Phillips queda enterado y hará el seguimiento al interior de la entidad para entregar el reporte en la siguiente revisión de decisiones. Decisión abierta.
		Síntesis: debido a que el retiro de retamo de los caminos y senderos donde se identificó su presencia requiere contemplar aspectos como la propiedad y la disposición final de residuos, se decidió que el tema sea analizado en la Mesa Distrital de Retamo y se establezcan allí las alternativas.	

7. Modificación del Decreto 622 de 2023.

La SDA informó que el IDEAM solicitó, en dos ocasiones ante esa Secretaría, que se modifique el Decreto 622 de 2023 en el sentido de retirar al Instituto como integrante y dejarlo como invitado permanente de la Comisión; parte del argumento es que el IDEAM, como entidad del nivel nacional, no tiene por qué estar en una comisión del nivel distrital, máxime si ya hace parte de la nacional.

Así pues, la SDA puso en conocimiento de la instancia esta situación para iniciar la modificación del decreto, por lo cual también consultó si alguna entidad consideraba pertinente hacer otro cambio. En este sentido, la UAECOB propuso cambiar la periodicidad de las reuniones y pasarlas de forma bimestral, iniciando en enero y manteniendo las sesiones extraordinarias cuando sean necesarias.

Se puso a consideración la propuesta de la UAECOB y fue acogida, por lo cual se incorporará ese cambio en la modificación que la SDA tramitará del Decreto.

8. Reporte de los eventos con fuego en la vegetación septiembre 2024 (UAECOB).

La UAE Cuerpo Oficial de Bomberos presentó el informe de los eventos atendidos por la entidad en septiembre de 2024. La presentación puede verse en el Anexo 2. PPT Eventos Forestales septiembre 2024.

En septiembre se presentaron 165 eventos con fuego en vegetación, correspondientes a 100 quemas, 48 conatos y 17 incendios forestales.

SEPTIEMBRE 2024			
SUBCLASE	CANTIDAD	ÁREA AFECTADA (m ²)	ÁREA AFECTADA (ha)
QUEMAS	100	195565	19,557
CONATO	48	30924	3,092
INCENDIOS FORESTALES	17	685500	68,6
TOTALES	TOTALES EVENTOS	TOTAL ÁREA AFECTADA (m ²)	TOTAL ÁREA AFECTADA (ha)
	165	911989	91,199

Fuente: UAECOB, 2024

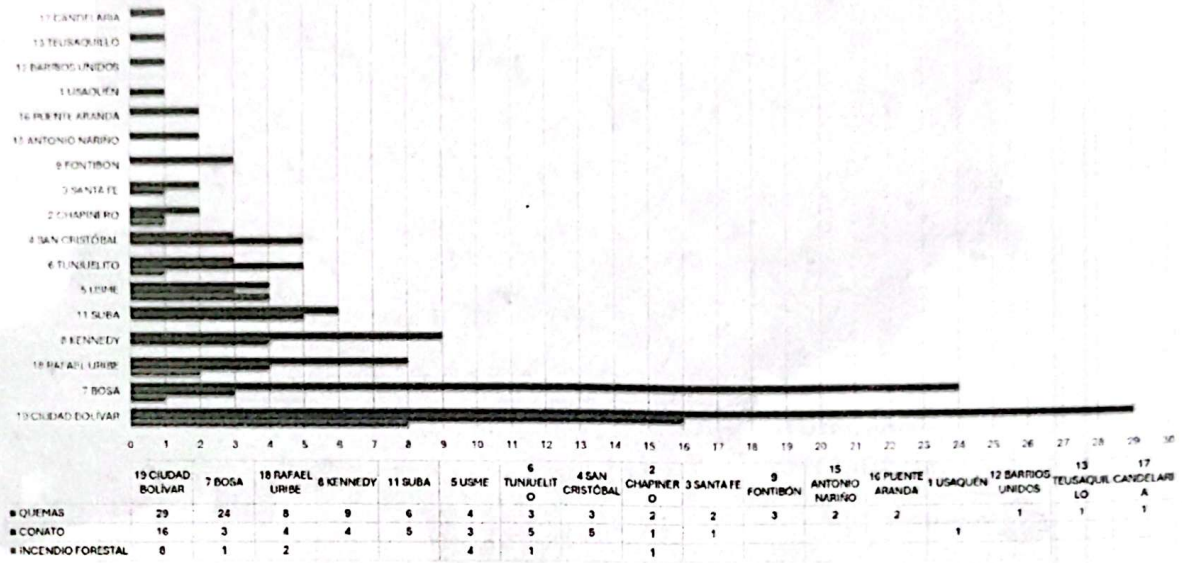
Eventos por localidad septiembre de 2024

La localidad más afectada fue Ciudad Bolívar, con 29 quemas, 16 conatos y 8 incendios forestales, seguido por Bosa con 24 quemas, 3 conatos y un incendio forestal, como se observa en la siguiente gráfica:

Calle 20 No. 68 A – 06 Edificio Comando
 PBX: 382 25 00
 www.bomberosbogota.gov.co - Línea de emergencia 123
 NIT: 899.999.061-9. - Código Postal: 110931




ALCALDÍA MAYOR DE BOGOTÁ D.C.



Fuente: UAECOB, 2024

En cuanto a la afectación por área, Ciudad Bolívar fue la localidad más afectada con 29,93 ha, seguida por Usme con 25,58 ha y Bosa con 16,12 ha de área afectada.



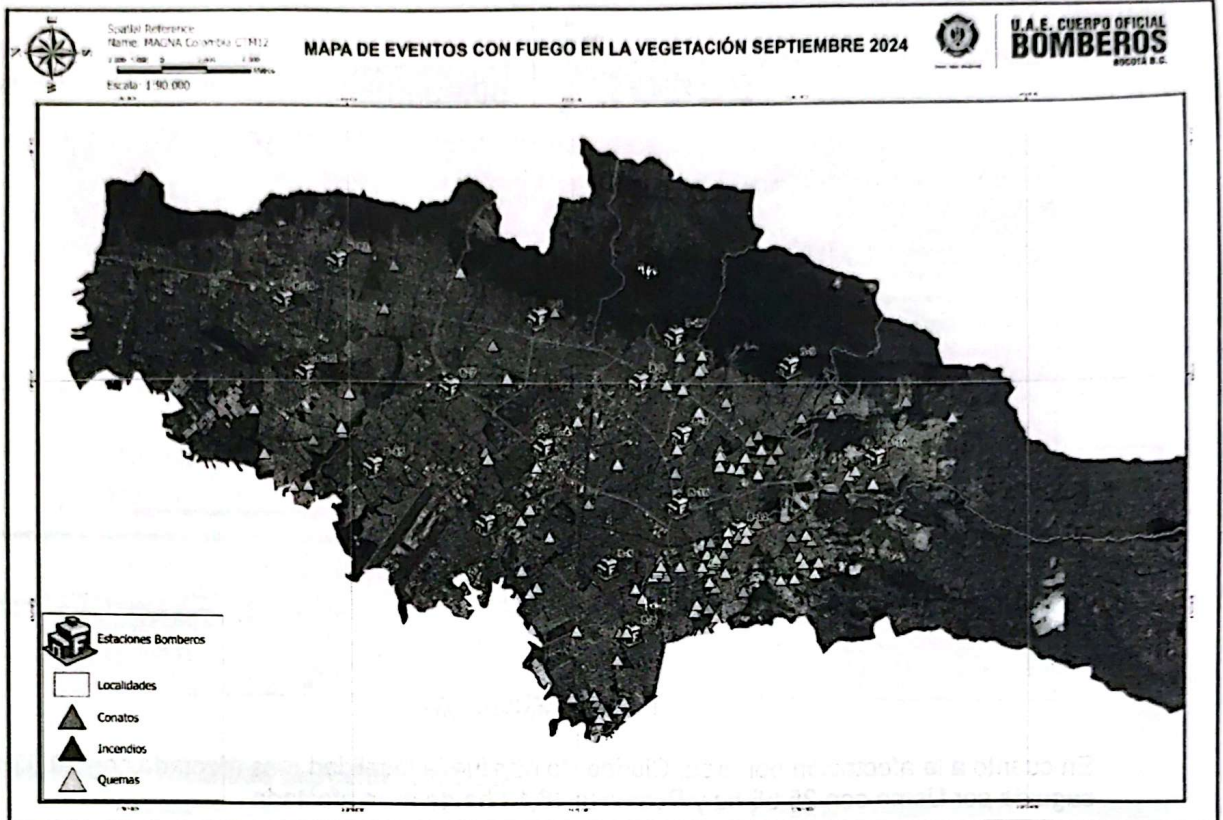
Fuente: UAECOB, 2024

A continuación, se presentó el mapa de localización de los eventos, que se puede consultar en el Anexo 3. Mapas IF_septiembre2024:

Calle 20 No. 68 A – 06 Edificio Comando
 PBX: 382 25 00
 www.bomberosbogota.gov.co - Línea de emergencia 123
 NIT: 899.999.061-9. - Código Postal: 110931



ALCALDÍA MAYOR DE BOGOTÁ D.C.



Fuente: UAECOB, 2024

Consolidado enero a septiembre de 2024

Entre enero y septiembre se presentaron 515 eventos forestales correspondientes a 320 quemas, 157 conatos y 38 incendios forestales:

Calle 20 No. 68 A – 06 Edificio Comando
PBX: 382 25 00
www.bomberosbogota.gov.co - Línea de emergencia 123
NIT: 899.999.061-9. - Código Postal: 110931



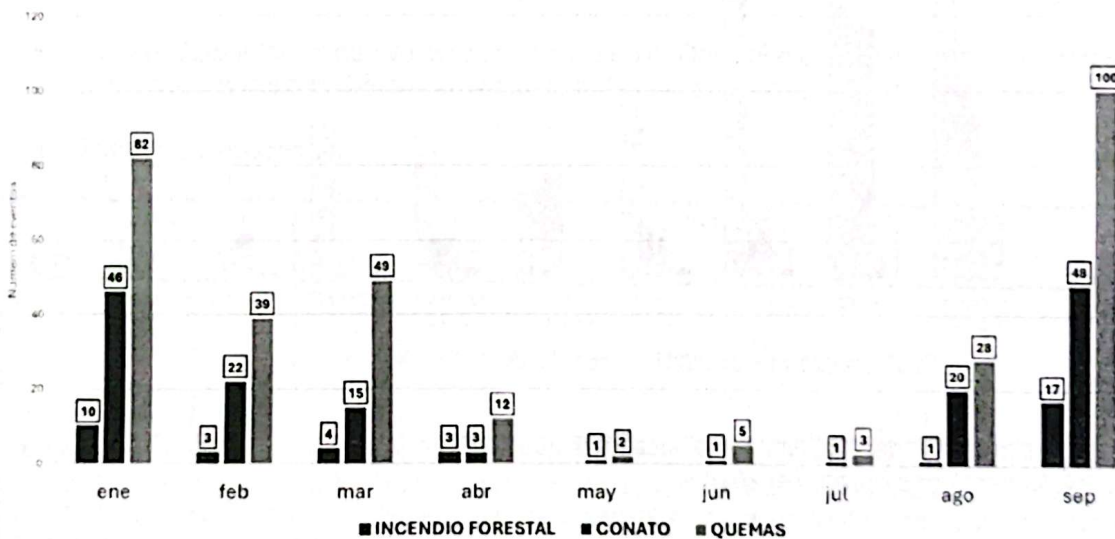
ALCALDÍA MAYOR
DE BOGOTÁ D.C.

ENERO - SEPTIEMBRE 2024			
SUBCLASE	CANTIDAD	ÁREA AFECTADA (m ²)	ÁREA AFECTADA (ha)
QUEMAS	320	427903	42,8
CONATO	157	105195	10,5
INCENDIOS FORESTALES	38	2128557,26	212,9
TOTALES	TOTALES EVENTOS	TOTAL ÁREA AFECTADA (m ²)	TOTAL ÁREA AFECTADA (ha)
	515	2661655,26	266,2

Fuente: UAECOB, 2024

El consolidado enero – septiembre 2024 muestra que septiembre ha sido el mes en el que más se presentaron eventos con fuego en la vegetación, con 165 en total, seguido por enero con 138 eventos; mayo ha sido el mes con el menor número de eventos; además, se evidenció un aumento considerable en agosto y septiembre, con relación con el periodo abril - agosto.

EVENTOS FORESTALES ENE - SEPT 2024



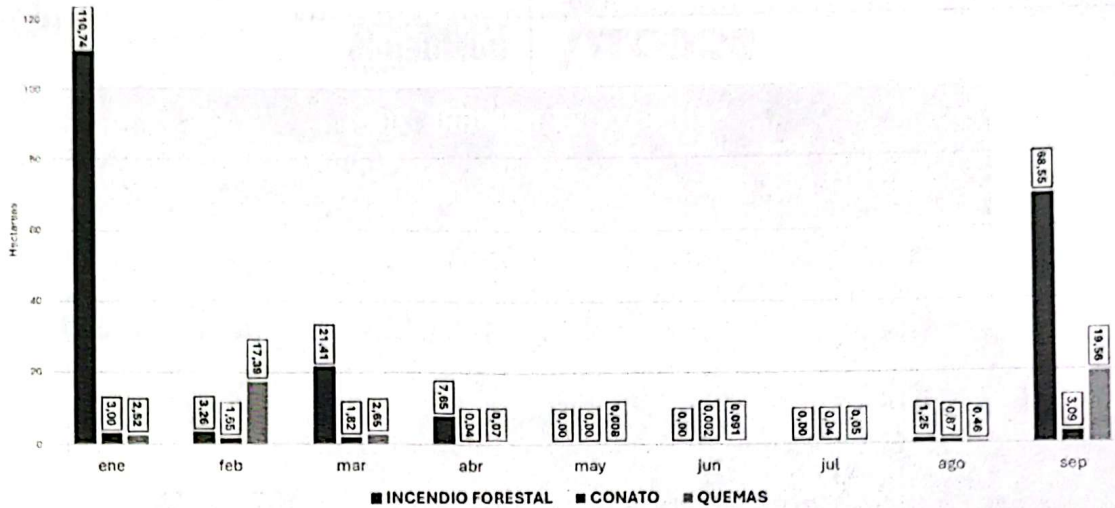
Fuente: UAECOB, 2024

Igualmente, el mes con más afectación por área fue enero, con un repunte significativo en septiembre.

Calle 20 No. 68 A – 06 Edificio Comando
 PBX: 382 25 00
 www.bomberosbogota.gov.co - Línea de emergencia 123
 NIT: 899.999.061-9. - Código Postal: 110931

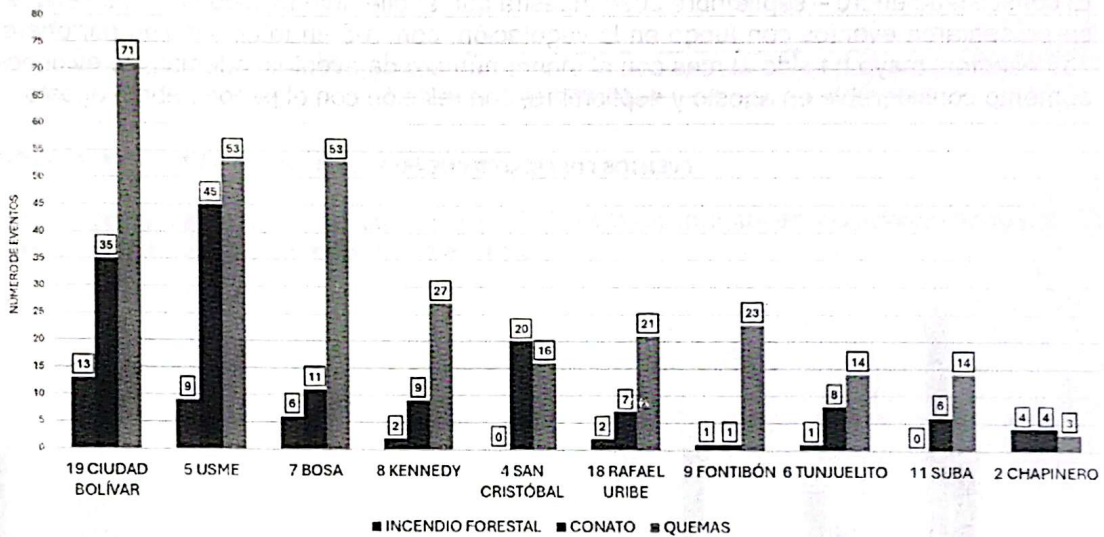


ALCALDÍA MAYOR DE BOGOTÁ D.C.



Fuente: UAECOB, 2024

La localidad que más ha presentado eventos durante el periodo en mención es Ciudad Bolívar con 13 incendios forestales, 35 conatos y 71 quemadas.

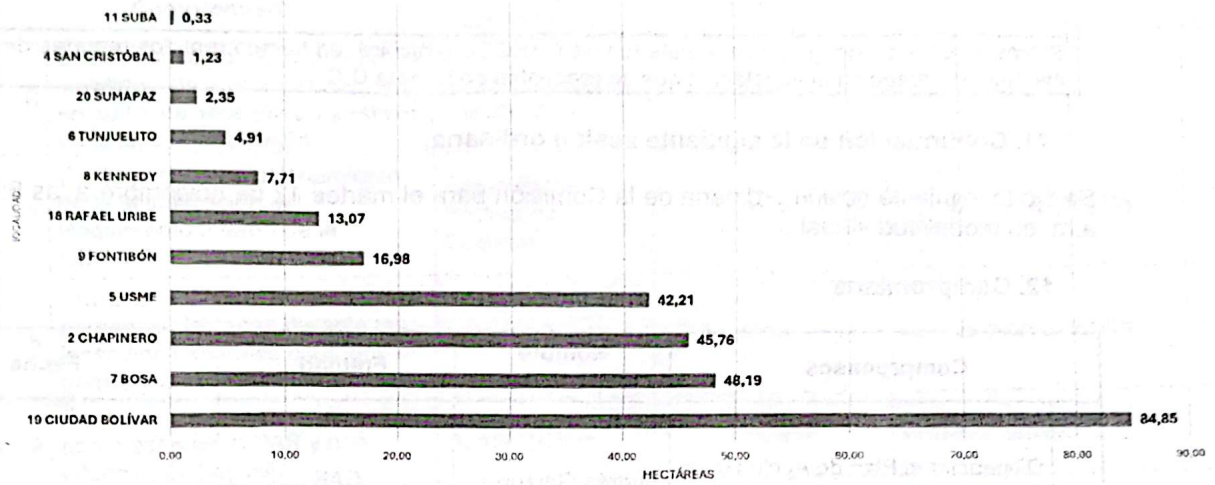


Así mismo, Ciudad Bolívar es la localidad que más ha presentado afectación por área, con 84,85 hectáreas durante el 2024.

Calle 20 No. 68 A – 06 Edificio Comando
 PBX: 382 25 00
www.bomberosbogota.gov.co - Línea de emergencia 123
 NIT: 899.999.061-9. - Código Postal: 110931



ALCALDÍA MAYOR DE BOGOTÁ D.C.




Fuente: UAECOB, 2024

Para finalizar este punto, la SDA propuso realizar una reunión entre la UAECOB, la CAR y la Secretaría, para revisar la información correspondiente a los incendios forestales ocurridos en agosto y septiembre, para programar las visitas conjuntas y proceder a adelantar las evaluaciones de gran complejidad. La SDA convocará la reunión.

9. Proposiciones y varios.

- La UAECOB informó que ya está disponible en el OneDrive el plan de acción del tercer trimestre, y solicitó el diligenciamiento de todas las entidades, a la mayor brevedad.

10. Toma de decisiones.

Icono	Decisión
	<p align="center">Modificación del Decreto 622 de 2023</p>
<p>Síntesis: la SDA gestionará la modificación al Decreto, en atención a la solicitud del IDEAM para dejar de ser integrante y pasar a ser invitado permanente de la Comisión; con este cambio, también se modificará la periodicidad de las reuniones de la instancia; estas se harán de forma bimestral, con la primera reunión anual en enero.</p>	



Reportar los eventos con fuego en la vegetación a través del grupo de WhatsApp

Síntesis: a través del grupo de WhatsApp, la UAECOB realizará, en tiempo real, los reportes de los eventos con fuego en la vegetación que se presenten en Bogotá D.C.

11. Confirmación de la siguiente sesión ordinaria.

Se fijó la siguiente sesión ordinaria de la Comisión para el martes 12 de noviembre a las 8:30 a.m. en modalidad virtual.

12. Compromisos.

Compromisos	Nombre responsable	Entidad	Fecha
1 Diligenciar el Plan de Acción de la Segunda Temporada de Menos Lluvias hasta el 13 de octubre de 2024.	Andrés Garzón Efrén Romero Juan Phillips	CAR EAAB JBB	Lo más pronto posible
2 Presentar el reporte final del plan de acción de la segunda temporada de menos lluvias.	Sandy Ibáñez	IDIGER	Próxima sesión
3 Disponer en el OneDrive de la Comisión la valoración económica del incendio del Cerro El Cable y terminar las valoraciones de los incendios de la Quebrada La Vieja y Serafín.	Andrés Mauricio Garzón Orjuela	CAR	Lo más pronto posible
4 Enviar a la UAECOB las autorizaciones ya generadas de individuos arbóreos.	Andrés Mauricio Garzón Orjuela	CAR	Lo más pronto posible
5 Realizar la visita a los senderos priorizados por la UAECOB, con el fin de identificar y realizar concepto de los árboles que requieran tala o tronzado.	Andrés Mauricio Garzón Orjuela	CAR	Lo más pronto posible

Calle 20 No. 68 A – 06 Edificio Comando
PBX: 382 25 00
www.bomberosbogota.gov.co - Línea de emergencia 123
NIT: 899.999.061-9. - Código Postal: 110931



ALCALDÍA MAYOR
DE BOGOTÁ D.C.

	Compromisos	Nombre responsable	Entidad	Fecha
6	Enviar concepto técnico sobre la viabilidad de captación de agua en caso de incendios forestales de la laguna del Verjón.	Andrés Mauricio Garzón Orjuela	CAR	Noviembre
7	Gestionar el perfeccionamiento de la actualización del Reglamento Interno de la CDGRIF.	Édgar Emilio Rodríguez Bastidas	SDA	Lo más pronto posible
8	Enviar a la CAR el reporte de las personas afectadas durante los incendios forestales ocurridos el primer trimestre de 2024.	Linda V. Ariza	SDS	Lo más pronto posible
9	Realizar una presentación sobre cómo acceder al SAB y qué información hay allí.	Sandy Ibáñez	IDIGER	Próxima sesión
10	Convocar a reunión para socializar el plan de trabajo a ejecutar para el mantenimiento de caminos y senderos.	William Tovar	UAECOB	Lo más pronto posible
11	Enviar a la UAECOB la información de infraestructura con que cuenta la EAAB en los cerros orientales.	Efrén Romero	EAAB	Lo más pronto posible
12	Reunión entre la UAECOB, la CAR y la SDA, para revisar la información correspondiente a los incendios forestales ocurridos en agosto y septiembre, como insumo para programar visitas conjuntas de verificación y georreferenciación y proceder a hacer las evaluaciones de gran complejidad.	William Tovar Andrés Mauricio Garzón Orjuela Emilio Rodríguez	UAECOB CAR SDA	Lo más pronto posible

CONCLUSIONES:

Condiciones climáticas: el IDEAM reportó que, en cuanto a fenómenos climáticos, Colombia sigue en fase neutral de ENOS, pero se prevé la posibilidad de que se establezcan condiciones de La Niña en el trimestre noviembre – diciembre - enero. Octubre es el mes más lluvioso para Bogotá, con precipitaciones superiores al promedio, pero se anticipa que noviembre y diciembre tendrán alta probabilidad de exceso de lluvias.

Reporte de eventos forestales: durante septiembre de 2024 la UAECOB atendió 165 eventos con fuego en la vegetación correspondientes a 100 quemas, 48 conatos y 17 incendios forestales. El total de la superficie afectada fue de 91,19 hectáreas. Ciudad Bolívar y Bosa

fueron las localidades más afectadas en cuanto a número de eventos y Ciudad Bolívar la localidad con mayor área afectada.

El consolidado enero – septiembre 2024 muestra que septiembre ha sido el mes en el que más se presentaron incendios forestales, con 165 en total, seguido por enero con 138 eventos y mayo el mes con el menor número de eventos; además, se evidencia un aumento considerable en agosto y septiembre, en relación con el periodo abril - agosto.

Actualización del Reglamento Interno de la Comisión: la Comisión aprobó la actualización del Reglamento Interno, en el contexto del Decreto 622 de 2023. El trámite de perfeccionamiento será adelantado por la Secretaría Distrital de Ambiente.

Modificación del Decreto 622 del 2023: el IDEAM solicitó modificar el Decreto 622 de 2023 para cambiar su rol de integrante a invitado permanente. Puesta a consideración la modificación de la norma en otros aspectos, se acordó cambiar la periodicidad de las reuniones de la instancia, y que estas sean bimestrales, comenzando en enero, y manteniendo las sesiones extraordinarias cuando sea necesario.

En constancia firman,

EMILIO RODRÍGUEZ BASTIDAS
Secretaría Distrital de Ambiente
PRESIDENTE

WILLIAM ALFONSO TOVAR SEGURA
UAE Cuerpo Oficial de Bomberos
SECRETARIO TÉCNICO

Anexos:

- Anexo 1. Presentaciones IDEAM.
- Anexo 2. PPT Eventos Forestales septiembre 2024.
- Anexo 3. Mapa IF_ septiembre 2024.

Proyectó: Fredy Joya - UAECOB
Revisó: Liliانا Castro Rodríguez – SDA

Calle 20 No. 68 A – 06 Edificio Comando
PBX: 382 25 00
www.bomberosbogota.gov.co - Línea de emergencia 123
NIT: 899.999.061-9. - Código Postal: 110931



ALCALDÍA MAYOR
DE BOGOTÁ D.C.